









Vorhandene Verkehrszeichen, die der Verkehrsführung widersprechen sind durch geeignete Maßnahmen unkenntlich zu machen.

**Zeichenerklärung:**

-  Absperrung Kfz-Verkehr
-  baueitliche Verkehrsführung
-  baueitliche Markierung
-  Baufeld
-   gepl. Beschilderung
-  Bauzaun/Schutzgitter
-  baueitl. Fußgängerquerung/-führung

**Verfasst** **LEHNE** Ingenieurgesellschaft mbH für Bauen und Umwelt  
 Beratung · Planung · Bauleitung · E-Mail: info@lehne-ing.de · www.lehne-ing.de  
 Tel. 040 / 2849916 - 0 · Fax 040 / 2849916 - 11 · Danziger Str. 35a · 20099 Hamburg  
 p17712-VF-BP03.dwg

Datum : 08.12.2020    Bearbeitet : Smi/Sce    Gezeichnet : Sce

Bezugssystem: ETRS89  
 Abbildung: Gauß-Krüger, Lagestatus 320

Index	Änderungen und Ergänzungen	Bearbeitet (Name)	Leit- / Kurzzeichen und Unterschrift	Datum

Bedarfs- und Realisierungsträger: **Freie und Hansestadt Hamburg**  
 Bezirksamt Hamburg-Mitte  
 Dezernat Wirtschaft, Bauen und Umwelt  
 Fachamt Management des öffentlichen Raumes  
 Straßen und Gewässer - Abschnitt Verkehrsplanung



Baumaßnahme: Umfeldverbesserung Hauptbahnhof  
 Teilbaumaßnahme: Umgestaltung Heidi-Kabel-Platz

Bearbeitet:  
 Datum: .....  
 Unterschrift, Projektleiter / Sachbearbeiter

Planinhalt: baueitliche Verkehrsführung - Bauphase 3

Fachtechnisch geprüft:  
 Datum: .....  
 Unterschrift, Abschnittsleiter

Zeichnung Nr: 03    Maßstab: 1 : 500

Aufgestellt:  
 Datum: .....  
 Unterschrift, Abteilungsleiter

Geprüft:  
 Datum: .....  
 Unterschrift, technische Aufsicht

Freigegeben:  
 Datum: .....  
 Unterschrift, Fachamtsleiter